

INFORME DE RIESGOS ESTATALES

Fecha: 23/09/2024

Semana N°39

Coordinación de Vigilancia Epidemiológica

Monitoreo de Medios

Reporte de eventos:

Amenaza	Tema	Medio	Resumen	Liga	Prioridad	Verificación
Sanitario	Conversaciones de Salud Pública Mortalidad materna en América Latina y el Caribe	La jornada Morelos	La mortalidad materna refleja la incapacidad de los sistemas de salud y de las sociedades en su conjunto para garantizar el derecho a la atención a la salud de sus ciudadanos. A pesar de los avances alcanzados en este último sentido durante las décadas recientes, la mortalidad materna sigue siendo un problema grave en América Latina y el Caribe.	https://www.lajornadamorelos.mx/opinion/conversaciones-de-salud-publica-go/	Bajo	Ratificado
Geológico	Cierran Vado de Anenecuilco por riesgo de colapso	La Unión de Morelos	Al presentar severos socavamientos en sus bases causados por la crecida del río Ayala, el vado de Anenecuilco, ubicado en la calle Gil Muñoz, fue cerrado totalmente a la circulación vehicular y al paso peatonal para evitar accidentes fatales, informó el titular de Protección Civil municipal, Rogelio Pastor Solís.	https://www.launion.com.mx/morelos/cuautla/noticia/257224-cierran-vado-de-anenecuilco-por-riesgo-de-colapso.html?utm_term=Autofeed&utm_medium=Social&utm_source=Twitter#Echobox=1727093141	Bajo	Ratificado
Hidrometeorológico	Tormenta Tropical John	Diario de Morelos	La tormenta tropical John sigue fortaleciéndose frente a las costas de Oaxaca. Presenta vientos máximos sostenidos de 100 km/h y rachas de 120 km/h, mientras se desplaza hacia el nor-noreste a 6 km/h.	https://x.com/diariodemorelos/status/1838214854395773211?s=46&t=22XtWi21Y4q6avBp2Y7PhA	Bajo	Ratificado

Fuente: Vigilancia Epidemiológica Basada en Eventos (VEBE) mediante el monitoreo de cualquier medio de comunicación locales y nacionales.



SERVICIOS
DE SALUD



<http://ssm.gob.mx>



Servicios de Salud Morelos



@MorelosSalud

INFORME DE RIESGOS ESTATALES

Fecha: 23/09/2024

Semana N°39

Coordinación de Vigilancia Epidemiológica

Pronóstico Meteorológicos y Temperaturas

Fuerte aporte de humedad proveniente del Océano Pacífico asociado a la tormenta tropical "esperando condiciones para chubascos a lluvias puntualmente fuertes (25.1 a 50 mm) en el transcurso de la noche madrugada acompañadas de tormenta eléctrica

Cielo medio nublado en gran parte del día con ligero descenso de las temperaturas máximas oscilando de templadas a cálidas, temperaturas matutinas y nocturnas de frescas a muy frescas. Viento con dirección del norte oscilando de 10 a 15 km/h



Municipio	Tem. Máx (°C)	Tem. Mín (°C)	Precipitación (mm)	Municipio	Tem. Máx (°C)	Tem. Mín (°C)	Precipitación (mm)
Amacuzac	32	18	5.1 a 25	Puerto de Ixtla	34	19	5.1 a 25
Atlahuacán	27	15	5.1 a 25	Temixco	34	16	5.1 a 25
Axochiapan	34	20	5.1 a 25	Tepalcingo	32	18	5.1 a 25
Ayala	31	20	5.1 a 25	Tepoztlán	26	16	25.1 a 50
Coatetelco	31	19	5.1 a 25	Tetecala	36	19	5.1 a 25
Coatlán del Río	30	20	5.1 a 25	Tetela del Volcán	23	13	5.1 a 25
Cuautla	27	16	5.1 a 25	Tlalnepantla	19	8	5.1 a 25
Cuernavaca	26	17	5.1 a 25	Tlaltizapán	33	18	5.1 a 25
Emiliano Zapata	34	17	5.1 a 25	Tlaquiltenango	35	18	5.1 a 25
Hueyapan	24	12	5.1 a 25	Tlayacapan	27	16	5.1 a 25
Huitzilac	18	9	5.1 a 25	Totolapan	26	14	5.1 a 25
Jantetelco	30	15	5.1 a 25	Xochitepec	32	14	5.1 a 25
Jiutepec	29	16	5.1 a 25	Xoxocotla	34	18	5.1 a 25
Jojutla	33	17	5.1 a 25	Yautepac	31	17	5.1 a 25
Jonacatepec	28	18	5.1 a 25	Yecapixtla	25	11	5.1 a 25
Mazatepec	35	18	5.1 a 25	Zacatepec	35	19	5.1 a 25
Miacatlán	30	18	5.1 a 25	Zacualpan	25	14	5.1 a 25
Ocuilco	25	15	5.1 a 25				

Fuente: Servicio Meteorológico Nacional de México, CONAGUA. <https://x.com/ConaguaOCB> y <https://proteccioncivil.morelos.gob.mx/>

Actividad Geológica

Semáforo de Alerta Volcánica

AMARILLO

Fase 2

Actividad:

• Incandescencia

Últimas 24 horas

52 Exhalaciones
286 Minutos de temblor
2 Sismos volcanotectónicos

CON LA PARTICIPACIÓN DEL INSTITUTO DE GEOFÍSICA DE LA UNAM



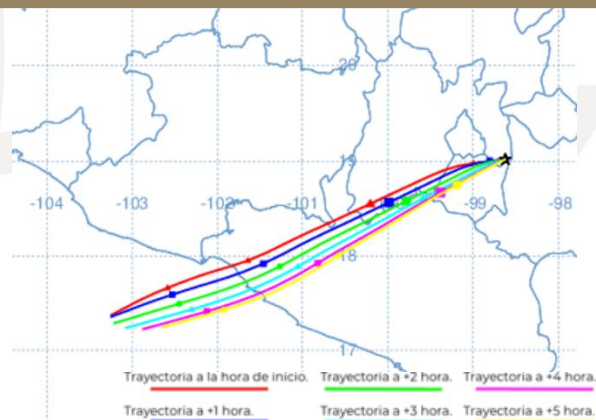
Actividad del volcán POPOCATÉPETL

22 de septiembre de 2024, 10:00 horas



Imagen destacada de las últimas 24 horas

Pronóstico de caída de ceniza



Sin reporte de caída de ceniza

Fuente: Servicio Sismológico Nacional, UNAM. / Centro nacional de Prevención de Desastres (CENAPRED)-SEGOB, SENEAM-SCT y NOAA.

SERVICIOS
DE SALUD



<http://ssm.gob.mx>



Servicios de Salud Morelos



@MorelosSalud

INFORME DE RIESGOS ESTATALES

Fecha: 23/09/2024

Semana N°39

Coordinación de Vigilancia Epidemiológica

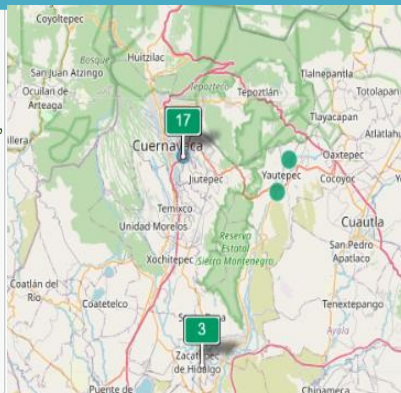
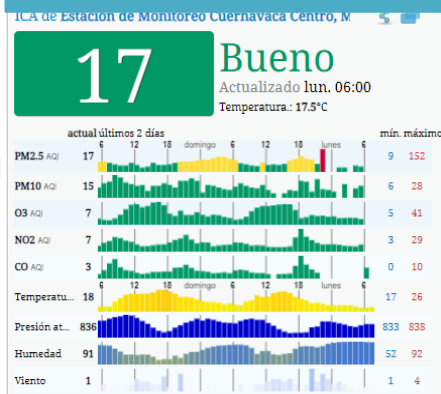
Sismos

En las últimas 24 horas **No se registró sismo superior a 5.0 grados de magnitud** y que por su cercanía pudiese afectar al Estado de Morelos.

Fuente: Servicio Sismológico Nacional: <https://x.com/SismologicoMX>

Calidad del aire

Acerca de los niveles de calidad del aire



No se anticipan impactos a la salud cuando la calidad del aire se encuentra en este intervalo.

Las personas extraordinariamente sensitivas deben considerar limitación de los esfuerzos físicos excesivos y prolongados al aire libre

Los niños y adultos activos, y personas con enfermedades respiratorias tales como el asma, deben evitar los esfuerzos físicos excesivos y prolongados al aire libre.

Fuente: Sistema Nacional de Información de la Calidad del Aire <https://sinaica.inecc.gob.mx/index.php> y Contaminación del aire del mundo: Índice de calidad del aire en tiempo real <https://waqi.info/es/>

Monitoreo Epidemiológico

Jurisdicción Sanitaria I

Red Positiva:

Parálisis Flácida Aguda: Masculino 34 años de edad, Temixco.

Jurisdicción Sanitaria II

Red Positiva:

Defunción por Dengue: masculino 14 años residente de Jojutla defunción en el hospital del Niño Morelense (defunción numero 29)

Fuente: Vigilancia Epidemiológica Basada en Indicadores (VEBI) de información en salud, responsables estatales de programas y Jurisdicciones Sanitarias.

Reporte de afectaciones

Sin afectaciones:

Hasta la elaboración de este informe, no se cuenta con alguna notificación que requiera la participación de Salud, se continua pendiente del monitoreo.

Fuente: Notificación de Emergencias en Municipios, UEyD, Jurisdicciones Sanitarias



SERVICIOS
DE SALUD



<http://ssm.gob.mx>



Servicios de Salud Morelos



@MorelosSalud



MORELOS
2018 - 2024



INFORME DE RIESGOS ESTATALES

Fecha: 23/09/2024

Semana N° 39

Coordinación de Vigilancia Epidemiológica

Corte de información: 6:30 am



SERVICIOS
DE SALUD



<http://ssm.gob.mx>



Servicios de Salud Morelos



@MorelosSalud